
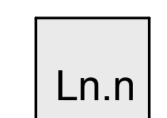





-  Delimitazione UCR 3-Comparto Nord-PRU "Is Corrias"
-  Suddivisione Lotti Vigente (Oggetto di Modifica)
-  Lotti Non Interessati Dal Nuovo Confinamento: L4.1, L4.2

COMUNE DI SELARGIUS - PRU IS CORRIAS COMPARTO NORD - UCR 3							
DISTRIBUZIONE LOTTI URBANISTICI VIGENTE							
LOTTO ATTUALE	Superficie lotto mq	sup. coperta max mq	volumetria mc	Destinazione Urbanistica			altezza max fabbricati (m)
				Residenziale	EESC	SERVIZI CONNESSI	
Lotto 1	3.146	1.573	9.098,0	834,5	-	8.263,5	15
Lotto 2.1	1.662	831	4.805,0	4.805,0	-	-	15
Lotto 2.2	944	472	2.731,0	-	2.731,0	-	15
Lotto 2.3	449	225	1.301,0	1.301,0	-	-	15
Lotto 2.4	494	247	1.429,0	1.268,0	161,0	-	15
Lotto 4.1	491	291	1.159,0	1.159,0	-	-	15
Lotto 4.2	1.898	949	5.489,0	5.489,0	-	-	15
Lotto 3	3.864	1.932	11.173,0	11.173,0	-	-	15
TOTALE	12.858	6.429	37.185,0	26.029,5	2.892,0	8.263,5	

COMUNE DI SELARGIUS
PROVINCIA DI CAGLIARI

**Piano di Risanamento Urbanistico
"IS CORRIAS"
-Comparto Nord-U.C.R.3**

**Progetto di Variante
Confinamento Lotti L1, L2 e L3**

Elaborato:	Planimetria Vigente Suddivisione Lotti (Allegato alla Delib. del CC N° 22 del 16/2/2011 - Tav.3)		
TAV.1			
Scala:	1:500	1. Domus Line SRL 2. Atzeni Silvano 3. Zedda Marco	
Data:	Luglio 2014	4. Marnelli Salvatore 5. Zuddas Mauro 6. Zuddas Alberto 7. Zuddas Carla	
Progettisti:	Dott. Ing. GIORGIO PORCU Dott. Ing. DANIELE MARIO PORCU Dott. Arch. ENRICO PILUDU		8. Zuddas PierCesare 9. Serra MariaCristina 10. Manca Antonio 11. Manca Eufio 12. Manca Rita 13. Manca Luciana 14. Manca Marianna

A norma di legge il presente disegno non potrà essere riprodotto, né consegnato a terzi, né utilizzato per scopi diversi da quello di destinazione senza l'autorizzazione scritta del progettista che ne detiene la proprietà.